

Марий Эл Республикысе  
Советский муниципальный район  
Муниципальный  
общеобразовательный учреждений  
«Ронго кыдалаш  
общеобразовательный школ»  
425416, РМЭ, Советский район,  
Ронго села, Советский урем, 8  
Тел.: (83638) 9-73-21,  
E-mail: [eskaevaklara@rambler.ru](mailto:eskaevaklara@rambler.ru)



Советский муниципальный район  
Республики Марий Эл  
Муниципальное  
общеобразовательное учреждение  
«Ронгинская средняя  
общеобразовательная школа»  
425416, РМЭ, Советский район,  
с. Ронга, ул. Советская, 8  
Тел.: (83638) 9-73-21,  
E-mail: [eskaevaklara@rambler.ru](mailto:eskaevaklara@rambler.ru)

---

ОКПО 54677971, ОГРН 1021201250630, ИНН/КПП 1213003223/121301001

СОГЛАСОВАНО

Руководитель отраслевого органа  
администрации МО «Советский  
муниципальный район»

\_\_\_\_\_  
Н.В.Горячкина  
«\_\_\_» \_\_\_\_\_ 20\_\_ г.

УТВЕРЖДАЮ

Директор МОУ «Ронгинская  
средняя общеобразовательная  
школа:

\_\_\_\_\_  
Н.М.Шабалина  
«\_\_\_» \_\_\_\_\_ 20\_\_ г.

СОГЛАСОВАНО

Начальник ОГИБДД МО МВД России «  
Советский» \_\_\_\_\_  
Майор полиции

\_\_\_\_\_  
В.Н.Жамков  
«\_\_\_» \_\_\_\_\_ 20\_\_ г.

## ПАСПОРТ

## ДОРОЖНОЙ БЕЗОПАСНОСТИ

**муниципального общеобразовательного учреждения**

**« Ронгинская средняя общеобразовательная школа»**

**с. Ронга**

**2016 г.**

## Общие сведения

Муниципальное общеобразовательное учреждение « Ронгинская средняя общеобразовательная школа»

(Наименование ОУ)

Тип ОУ:  общеобразовательное

Юридический адрес ОУ:  Республика Марий Эл, Советский район, село Ронга  
улица Советская, д. 8

Фактический адрес ОУ:  Республика Марий Эл, Советский район, село Ронга  
улица Советская, д. 8

Руководители ОУ:

Директор  Шабалина Надежда Михайловна  8(83638) 9-73-21

(фамилия, имя, отчество)

(телефон)

Заместитель директора

по учебной работе  Жданова Любовь Витальевна  8(83638) 9-73-21

(фамилия, имя, отчество)

(телефон)

Заместитель директора

по воспитательной работе  Шабалина Наталья Владимировна  8(83638) 9-73-21

(фамилия, имя, отчество)

(телефон)

Ответственные от  
Министерства образования  
и науки Республики Марий Эл

\_\_\_\_\_

(должность)

\_\_\_\_\_

(фамилия, имя, отчество)

\_\_\_\_\_

(должность)

\_\_\_\_\_

(фамилия, имя, отчество)

\_\_\_\_\_

(телефон)

Ответственные от  
Управления ГИБДД МВД  
по Республике Марий Эл

\_\_\_\_\_

(должность)

\_\_\_\_\_

(фамилия, имя, отчество)

\_\_\_\_\_

(должность)

\_\_\_\_\_

(фамилия, имя, отчество)

\_\_\_\_\_

(телефон)

Ответственные работники  
за мероприятия по профилактике  
детского травматизма

Зам. директора по ВР  Шабалина Н.В.

(должность)

(фамилия, имя, отчество)

8(83638) 9-73-21

(телефон)

Руководитель или ответственный  
работник дорожно-эксплуатационной  
организации, осуществляющей

содержание УДС\*

\_\_\_\_\_ (фамилия, имя, отчество)

\_\_\_\_\_ (телефон)

Руководитель или ответственный  
работник дорожно-эксплуатационной  
организации, осуществляющей  
содержание ТСОДД\*

\_\_\_\_\_ (фамилия, имя, отчество)

\_\_\_\_\_ (телефон)

Количество учащихся \_\_\_\_\_ 218 \_\_\_\_\_

Наличие уголка по БДД \_\_\_\_\_ в классах, в коридоре \_\_\_\_\_  
(если имеется, указать место расположения)

Наличие класса по БДД \_\_\_\_\_ нет \_\_\_\_\_  
(если имеется, указать место расположения)

Наличие автогородка (площадки) по БДД \_\_\_\_\_ нет \_\_\_\_\_

Наличие остановки общественного транспорта вблизи ОУ \_\_\_\_\_ нет \_\_\_\_\_  
(если имеется, указать место расположения)

Наличие мест массового нахождения людей вблизи ОУ \_\_\_\_\_ нет \_\_\_\_\_  
(если имеется, указать место расположения)

Наличие автобуса в ОУ \_\_\_\_\_ имеется 2 автобуса \_\_\_\_\_  
(при наличии автобуса)

Владелец автобуса \_\_\_\_\_ Муниципальное общеобразовательное учреждение  
« Ронгинская средняя общеобразовательная школа» \_\_\_\_\_  
(ОУ, муниципальное образование и др.)

Время занятий в ОУ:

1-ая смена: 8.30 – 15.05

2-ая смена: \_\_\_\_\_

внеклассные занятия: с 15.10 \_\_\_\_\_

Телефоны оперативных служб:

МЧС (ПЧ) 01, 9-42-01

Полиция 02, 9-43-47

Скорая помощь 03, 9-45-78

\_\_\_\_\_  
\* Дорожно-эксплуатационные организации, осуществляющие содержание УДС, несут ответственность в соответствии с законодательством Российской Федерации (Федеральный закон «О безопасности дорожного движения» №196-ФЗ, КоАП, Гражданский кодекс).

## Содержание

### I. План-схемы:

1.Схема организации дорожного движения в непосредственной близости от образовательного учреждения с размещением соответствующих технических средств, маршруты движения детей и расположение парковочных мест

2.Схемы опасных участков, линейных сооружений и дорожных сооружений школьных автобусов по маршрутам с описанием:

2.1 Ронга- Коракола - Ронга

2.2.Ронга –Ашламаш-Кундушумбал-Ронга

2.3.Ронга- Кугенер-Ронга

2.4.Ронга-Горная Поляна- Щуледур- Великополье- Ронга

2.5.Ронга-Зеленый-Великополье- Ронга

II. Информация об обеспечении безопасности перевозок детей специальным транспортным средством (автобусом):

1) общие сведения;

2) организационно- техническое обеспечение

3) сведения о владельце

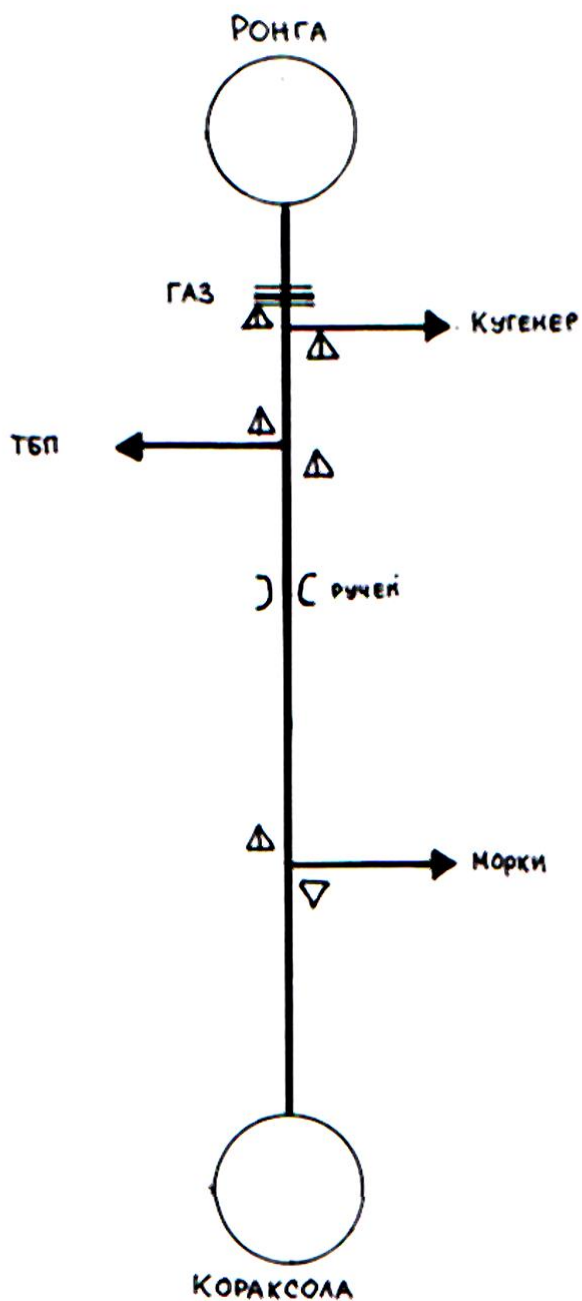
4) Сведения об организациях, осуществляющих техническое обслуживание и ремонт автобуса

III.Приложения: План совместных мероприятий МОУ « Ронгинская средняя общеобразовательная школа» и ОГИБДД ОВД Советского района по профилактике дорожно- транспортного травматизма на 2013- 2014 учебный год

**ОПАСНЫЕ УЧАСТКИ**  
на маршруте школьного автобуса  
МОУ «Ронгинская средняя общеобразовательная школа».

№	Кило-метры от начала маршрута	Описание опасных участков
		<b>Ронга- Кораксола</b>
1.	0,6 км	Выезд с центральной площади на ул. Ленина с поворотом налево. Уступить дорогу т/с движущимся по главной дороге
2.	5,0 км	Съезд с главной дороги с.Ронга – п. Морки на д. Кораксола с поворотом направо на 90 градусов. Снизить скорость до минимума
3	5,0 км	Выезд на главную дорогу п. Морки – с.Ронга с поворотом налево. Снизить скорость. Пропустить т/с движущиеся по главной дороге и встречный транспорт.
4	0,7 км	Съезд с главной дороги п.Морки – с.Ронга на второстепенную ул.Садовую, снизить скорость на повороте.

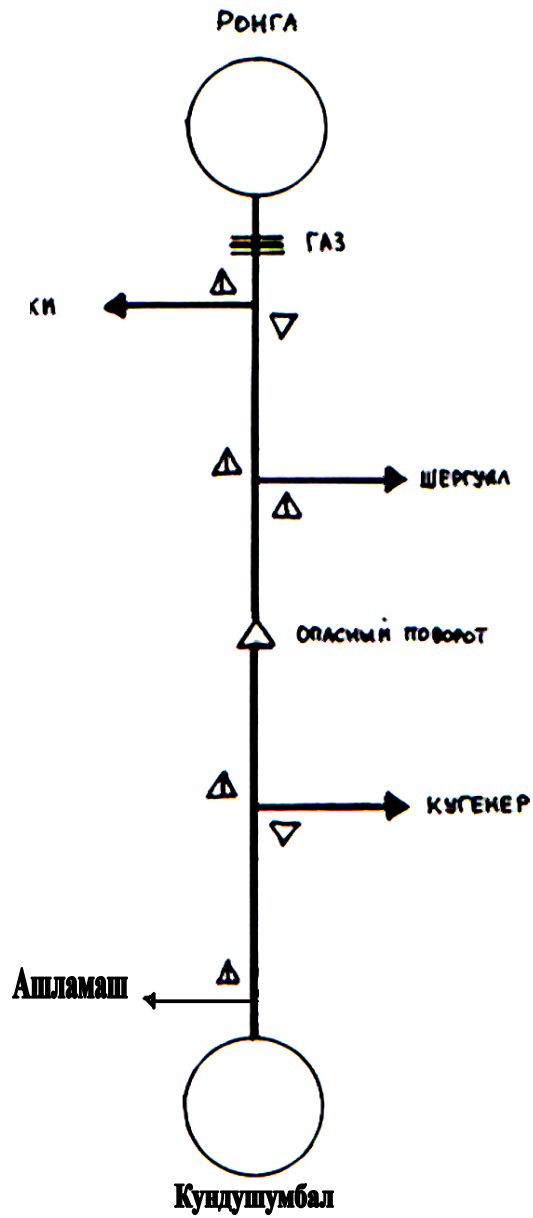
Схема  
опасных участков, линейных сооружений и дорожных сооружений школьного  
автобусного маршрута  
«Ронга – Кораксола- Ронга»



**ОПАСНЫЕ УЧАСТКИ**  
**на маршруте школьного автобуса**  
**МОУ «Ронгинская средняя общеобразовательная школа».**

№	Кило-метры от начала маршрута	Описание опасных участков
<b>Ронга- Ашламаш- Кундушумбал- Ронга</b>		
1	Ронга-Ашламаш - Кундушумбал 10 км	Выезд с центральной площади на ул. Ленина с поворотом направо. Уступить дорогу т/с движущимся по главной дороге.
2	3,9 км	Опасный поворот налево. Снизить скорость в прямо и обратном направлениях движения.
3	4,9 км	Въезд на второстепенную дорогу Кугенер – Ашламаш с поворотом направо
4.	7,01 км	Выезд на второстепенную дорогу Ашламаш – Кундушумбал с поворотом налево, пропустить встречный транспорт.
5.	8,1 км	Крутой поворот направо. Снизить скорость.
6.	9,2 км	Крутой поворот направо, снизить скорость.
7.	9,7 км	Мост, высокая дамба с поворотом налево снизить скорость
<b>Кундушумбал- Ашламаш- Ронга</b>		
8.	д.Кундушумбал- д.Ашламаш- с.Ронга 9,7 км	Мост, высокая дамба с поворотом направо, снизить скорость
9.	9,2 км	Крутой поворот налево, снизить скорость
10	8,1 км	Крутой поворот налево. Снизить скорость.
11	7,01 км	Выезд на главную дорогу д. Ашламаш - с.Ронга. Уступить дорогу т/с движущимся по главной дороге
12.	4,9 км	Выезд на главную дорогу с.Ронга – д. Кугенер с поворотом налево на 90 градусов. Уступить дорогу т/с на главной дороге
13.	0,9 км	Выезд на главную дорогу п. Морки – с.Ронга с поворотом направо, уступить дорогу т/с на главной дороге.
14.	0,5км	Съезд с главной дороги ул.Ленина на ул.Советскую с поворотом направо. Пропустить встречный транспорт и пешеходов на повороте направо.
15	00 км	Съезд с ул. Советский в школьный двор. Поворот на 90 градусов в узкие ворота.

Схема  
опасных участков, линейных и дорожных сооружений  
школьного автобусного маршрута  
«Ронга – Ашламаш – Кундушумбал- Ронга»

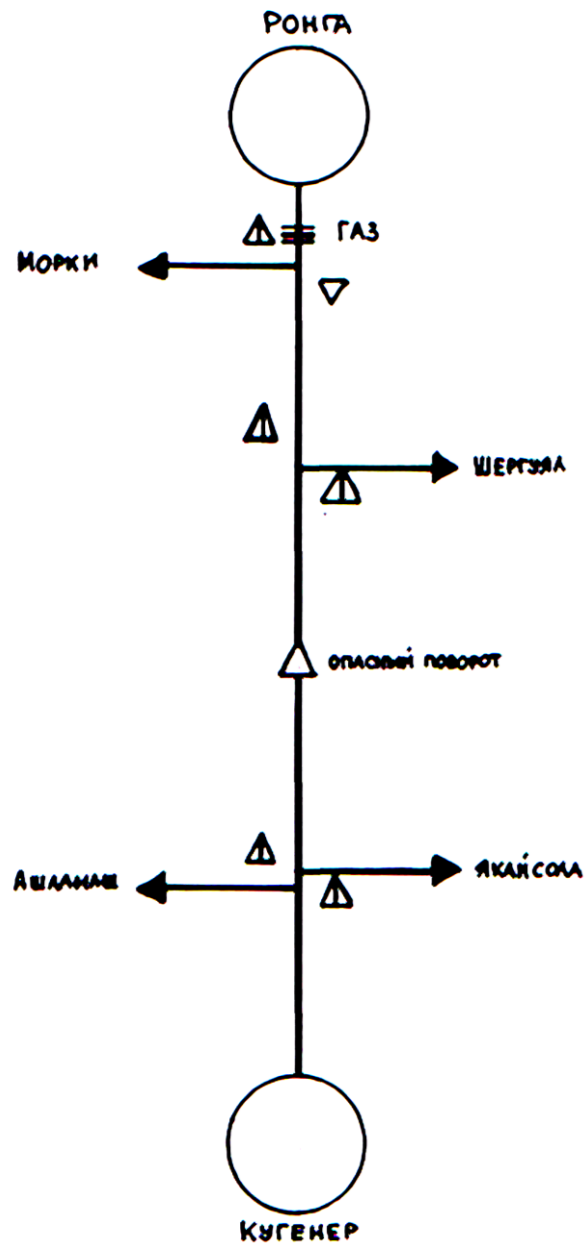




**ОПАСНЫЕ УЧАСТКИ**  
**на маршруте школьного автобуса**  
**МОУ «Ронгинская средняя общеобразовательная школа».**

№	Кило- метры от начала маршрута	Описание опасных участков
<b>Ронга- Кугенер</b>		
1	Ронга- Кугенер 13 км	Выезд со двора школа на ул. Советскую. Уступить дорогу т/с движущимся по главной дороге и пешеходов движущихся по тротуару
2	0,3 км	Пересечение ул.Советской с ул.Ленина пересечение с главной дорогой поворот налево. Пропустить транспортные средства на главной дороге и пешеходов
3	0,9 км	Выезд на второстепенную дорогу поворот налево. Пропустить встречные транспортные средства (возможен обгон попутного транспорта)
4.	3,9 км	Опасный поворот налево. Снизить скорость в прямом и обратном направлениях движения
5.	6,9 км	Опасный поворот направо при въезде в д. Кугенер. Снизить скорость в прямом и обратном направлениях движения.
6.	0,9 км	Выезд на главную дорогу п. Морки – с.Ронга с поворотом направо. Уступить дорогу т/с движущимся по главной дороге.
7.	0,7 км	Съезд на второстепенную дорогу с ул. Ленина на ул. Садовую

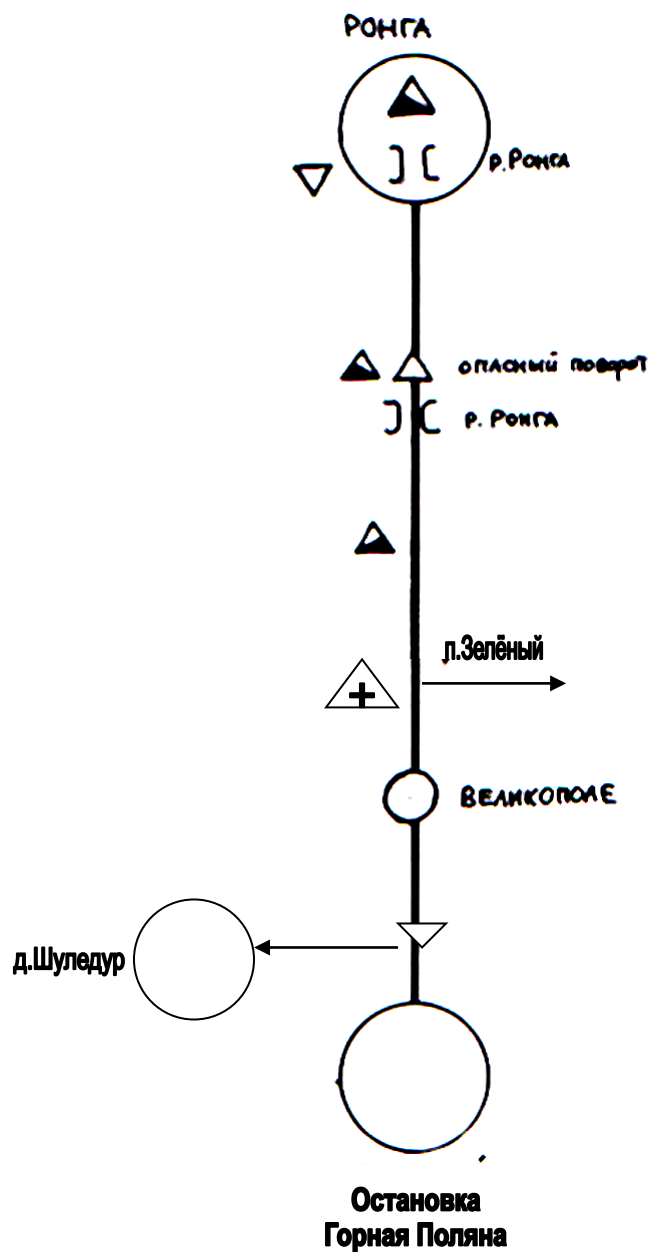
Схема  
опасных участков, линейных сооружений и дорожных сооружений школьного  
автобусного маршрута  
« Ронга – Кугенер -Ронга »



**ОПАСНЫЕ УЧАСТКИ**  
**на маршруте школьного автобуса**  
**МОУ «Ронгинская средняя общеобразовательная школа».**

№	Кило- метры от начала маршрута	Описание опасных участков
<b>Ронга – Горная Поляна</b>		
1.	0.6 км	Выезд с центральной площади на ул. Ленина с поворотом направо. Уступить дорогу т/с движущемуся по главной дороге
2.	0.9 км	Крутой спуск ( ул. Ленина) Снизить скорость. Комбинированное торможение.
3	1.3 км	Выезд на главную дорогу ул. Кирова с поворотом налево. Пропустить т/с движущееся по главной дороге и встречный транспорт по ул. Ленина.
4	2,3 км	Крутой спуск. Снизить скорость. Комбинированное торможение.
5	2.4 км	Опасный участок – мост. Снизить скорость.
6	2,8 км	Крутой подъем. Выбрать необходимую передачу для преодоления подъема без переключения.
7	5.0 км	Примыкание второстепенной дороги слева. Возможный выезд т/с д. Великополье
8	10,5 км	Остановка Горная Поляна. Разворот. Пропустить транспортное средство, движущееся по трассе
9	8.0 км	Съезд на второстепенную дорогу в д. Шуледур. Снизить скорость и плавно повернуть налево
<b>Шуледур – Великополье- Ронга.</b>		
10	8.0 км	Выезд на главную дорогу п. Солнечный –с .Ронга. Снизить скорость, Уступить дорогу т/с движущимся по главной дороге
11	5.0 км	Примыкание второстепенной дороги справа. Возможный выезд т/с с д. Великополье
12.	5,0 км	Примыкание второстепенной дороги справа. Возможный выезд т/с с дороги в п.Зеленый
13.	2,8 км	Крутой спуск снизить скорость применять комбинированное торможение
14.	2,4 км	Опасный участок – мост. Снизить скорость
15	2,3 км	Крутой подъем. Выбрать необходимую передачу для преодоления подъема без переключения передач.
16	2,2 км	Крутой поворот налево после крутого подъема снизить скорость.
17.	1,3 км	Съезд на второстепенную дорогу ( ул. Ленина), снизить скорость и плавно повернуть направо.
18	1,1 км	Крутой подъем. Выбрать необходимую передачу для преодоления подъема без переключения передач
19	0,9 км	Опасный участок. Съезд с главной дороги ( ул. Ленина) после крутого подъема с поворотом налево. Ограниченность видимости встречного транспорта. Пропустить встречный транспорт и пешеходов при повороте налево.
20	00 км	Съезд с. ул. Советский в школьный двор. Поворот на 90 градусов в узкие ворота.

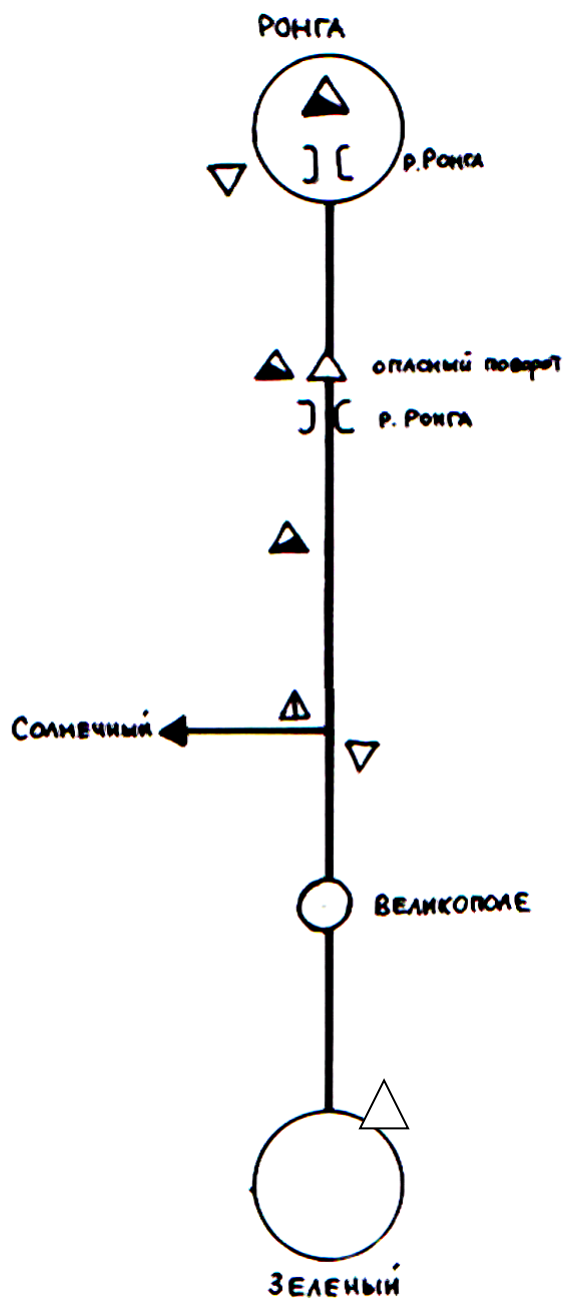
**Схема  
опасных участков, линейных сооружений и дорожных сооружений школьного  
автобусного маршрута  
«Ронга - Горная Поляна –Шуледур – Великополье -Ронга»**



**ОПАСНЫЕ УЧАСТКИ**  
**на маршруте школьного автобуса**  
**МОУ «Ронгинская средняя общеобразовательная школа».**

№	Кило-метры от начала маршрута	Описание опасных участков
<b>Ронга- Зеленый</b>		
1	Ронга-Зеленый 0,6 км	Выезд с центральной площади на ул. Ленина с поворотом направо. Уступить дорогу т/с движущимся по главной дороге.
2	0,9 км	Крутой спуск ( ул. Ленина) Снизить скорость. Комбинированное торможение.
3	1,3 км	Выезд на главную дорогу ул. Кирова с поворотом налево пропустить т/с движущиеся по главной дороге и встречный транспорт по ул. Ленина.
4.	2,3 км	Крутой спуск. Снизить скорость. Комбинированное торможение.
5.	2,4 км	Опасный участок – мост. Снизить скорость.
6.	2,8 км	Крутой подъем. Выбрать необходимую передачу для преодоления подъема без переключения.
7.	4.8 км	Съезд с главной дороги с. Ронга – п. Солнечный на дорогу в п.Зеленый
8.	5.3 км	Крутой поворот направо. Снизить скорость.
9.	6.0 км	Примыкание второстепенной дороги справа. Возможный выезд т/с с деревни Великополье.
10.	8.0 км	Крутые повороты. Снизить скорость
<b>Зеленый - Великополье - Ронга</b>		
11.	8 км	Крутые повороты. Снизить скорость
12.	6.0 км	Примыкание второстепенной дороги слева. Возможный выезд т/с с д. Великополье
13	5.3 км	Крутой поворот налево. Снизить скорость.
14	4.8 км	Выезд на главную дорогу п. Солнечный- с.Ронга. Снизить скорость, уступить дорогу т/с движущимся по главной дороге
15.	2.8 км	Крутой спуск. Снизить скорость Применяет комбинированное торможение.
16.	2,4 км	Опасный участок – мост. Снизить скорость
17.	2,3 км	Крутой подъем. Выбрать необходимую передачу для преодоления подъема без переключения передач.
18	2,2 км	Крутой поворот налево после крутого подъема снизить скорость.
19	1,3 км	Съезд на второстепенную дорогу ( ул. Ленина), снизить скорость и плавно повернуть направо.
20.	1,1 км	Крутой подъем. Выбрать необходимую передачу для преодоления подъема без переключения передач
21	0,9 км	Опасный участок. Съезд с главной дороги ( ул. Ленина) после крутого подъема с поворотом налево. Ограниченность видимости встречного транспорта. Пропустить встречный транспорт и пешеходов при повороте налево.
22	00 км	Съезд с. ул. Советский в школьный двор. Поворот на 90 градусов в узкие ворота.

Схема  
опасных участков, линейных сооружений и дорожных сооружений школьного  
автобусного маршрута  
«Ронга – Зелёный- Великополье-Ронга-»



## II. Информация об обеспечении безопасности перевозок детей специальным транспортным средством (автобусом).

### 1. Общие сведения

А)

Марка

ПАЗ

Модель 320053-70

Государственный регистрационный знак Р436 ВН/12

Год выпуска 2010 Количество мест в автобусе 22

Соответствие конструкции требованиям, предъявляемым к школьным автобусам

соответствует

### 1. Сведения о водителе автобуса

Фамилия, имя, отчество	Принят на работу	Стаж в категории D	Дата предстоящего мед. осмотра	Период проведения стажировки	Повышение квалификации	Допущенные нарушения ПДД
Петров Геннадий Вениаминович	30.01.2013 г.	12	2016	30.01.2013 г-18.02.2013 г.	Январь 2013 г.	

Б)

Марка

КАВЗ

Модель 3976 53

Государственный регистрационный знак К415 Н/12

Год выпуска 2006 Количество мест в автобусе 22

Соответствие конструкции требованиям, предъявляемым к школьным автобусам соответствует

### 1. Сведения о водителе автобуса

Фамилия, имя, отчество	Принят на работу	Стаж в категории D	Дата предстоящего мед. осмотра	Период проведения стажировки	Повышение квалификации	Допущенные нарушения ПДД
Бульгин Виталий Николаевич	26.08.2013 г.	13	2016 г.	Август 2006 г.	Январь 2013 г.	

## 2. Организационно-техническое обеспечение

1) Лицо, ответственное за обеспечение безопасности дорожного движения: Шабалина Надежда Михайловна назначено приказом руководителя отдела образования администрации МО « Советский муниципальный район» № 81 от 22.06.2013 г., прошло аттестацию 07.02.2012 г. \_\_\_\_\_.

2) Организация проведения предрейсового медицинского осмотра водителя: осуществляет ГБУ « Советская ЦРБ» по адресу п. Советский, ул. Первомайская, д. 56 \_\_\_\_\_

(Ф.И.О. специалиста)

на основании лицензии № ЛО-12-01-0004444 от 30 июля 2013 г. \_\_\_\_\_  
действительного до \_\_\_\_\_

3) Организация проведения предрейсового технического осмотра транспортного средства:

осуществляет Данилов Владимир Николаевич, исполняющий обязанности диспетчера-механика \_\_\_\_\_

(Ф.И.О. специалиста)

на основании приказа директора школы о возложении обязанностей диспетчера-механика \_\_\_\_\_  
действительного до \_\_\_\_\_.

4) Дата очередного технического осмотра ПАЗ октябрь 2013 г. \_\_\_\_\_  
КАВЗ сентябрь 2013 г. \_\_\_\_\_

5) Место стоянки автобуса в нерабочее время гараж на территории ОУ \_\_\_\_\_  
меры, исключающие несанкционированное использование \_\_\_\_\_  
\_\_\_\_\_ приказ директора \_\_\_\_\_

## 3. Сведения о владельце

Юридический адрес владельца Республика Марий Эл, Советский район, село Ронга, улица Советская, д. 8

Фактический адрес владельца Республика Марий Эл, Советский район, село Ронга, улица Советская, д. 8

Телефон ответственного лица 8 83638 9-73-21 \_\_\_\_\_

## 4. Сведения об организациях, осуществляющих техническое обслуживание и ремонт автобуса

Государственное унитарное предприятие РМЭ «Пассажи́рские перевозки»